



**КОМИТЕТ ИМУЩЕСТВЕННЫХ ОТНОШЕНИЙ
АДМИНИСТРАЦИИ ПЕРМСКОГО МУНИЦИПАЛЬНОГО ОКРУГА**

РЕШЕНИЕ

о размещении объектов № 600

Пермский край
Пермский округ

15.03.2024

Комитет имущественных отношений администрации Пермского муниципального округа разрешает Публичному акционерному обществу «Россети Урал» (ИНН 6671163413, ОГРН 1056604000970, почтовый адрес: 620026, г. Екатеринбург, ул. Мамина Сибиряка, д. 140)

размещение объекта: «Строительство ВЛ 0,4 кВ с установкой ПУ для электроснабжения поселка Юг (4500086154) и Реконструкция ВЛ 0,4 кВ №1, РУ 0,4 кВ ТП-63674 электроснабжения поселка Юг (4500086154) (Брюхов Ю.Д.)»

на землях государственная собственность на которые не разграничена

на срок бессрочно

Местоположение: Пермский край, Пермский муниципальный округ, п. Юг, ул. Калинина

Приложение: схема предполагаемых к использованию земель или земельных участков.

Особые условия использования:

1) При установке опор электросетевого хозяйства учесть параметры ширины проезда улично-дорожной сети, во избежание сужения полосы отвода дороги. Установить опоры на расстоянии не более 2 метров от границ земельного участка.

2) При условии получения разрешения на производство земляных работ.

Заместитель председателя комитета



М.В. Королева

Схема предполагаемых к использованию земель или части земельного участка

Объект: "Строительство ВЛ 0,4 кВ с установкой ПУ для электроснабжения поселка Юг (4500086154) и Реконструкция ВЛ 0,4 кВ №1, РУ 0,4 кВ ТП-63674 электроснабжения поселка Юг (4500086154) (Брюхов Ю.Д.)"

Местоположение: Пермский край, Пермский муниципальный округ, п. Юг, ул. Калинина

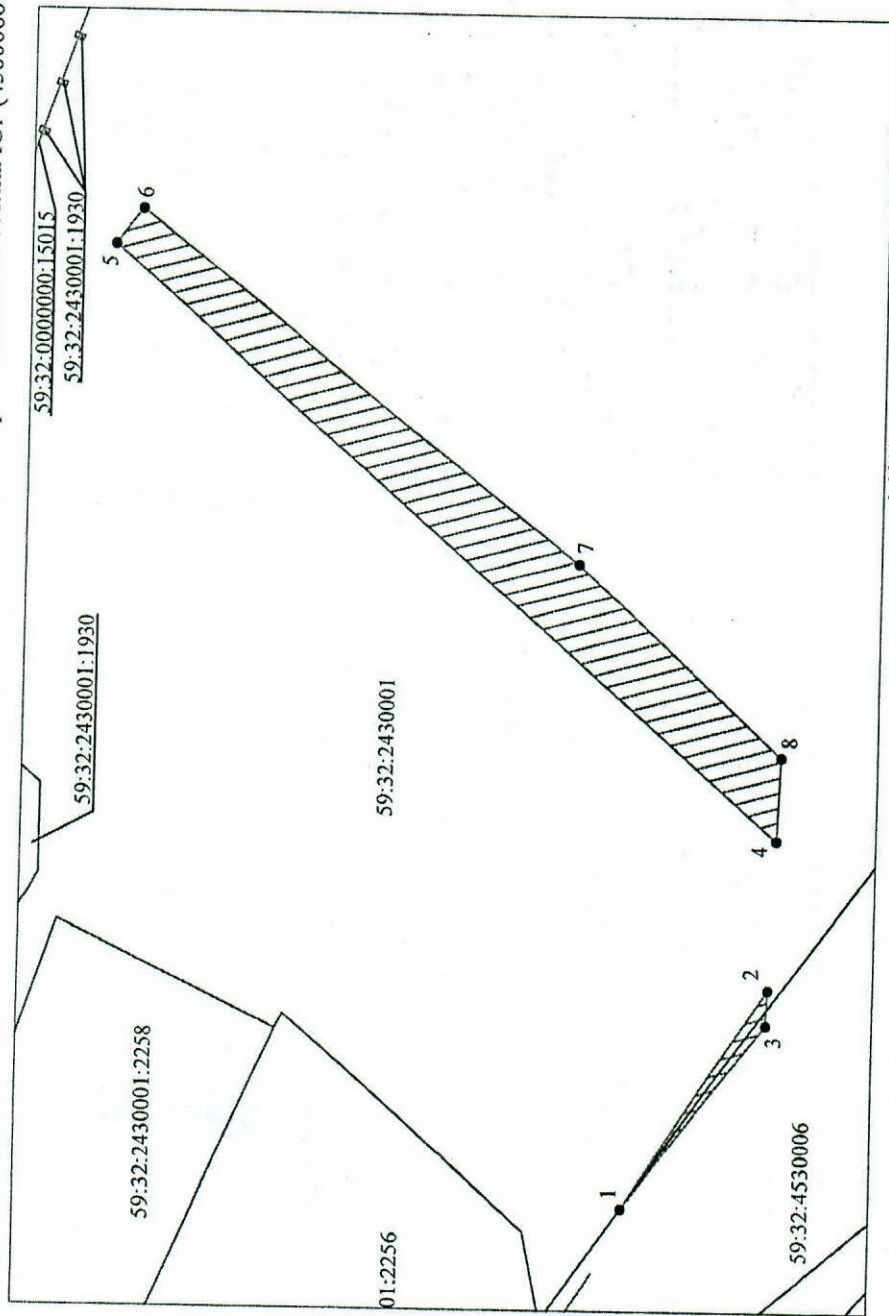
Площадь земель или части земельного участка, кв. м.: 969

Категория земель: Земли населенных пунктов

Вид разрешенного использования земельного участка:






Цель использования: Под объекты инженерного оборудования электроснабжения (Строительство ВЛ 0,4 кВ с установкой ПУ для электроснабжения поселка Юг (4500086154) и Реконструкция ВЛ 0,4 кВ №1, РУ 0,4 кВ ТП-63674 электроснабжения поселка Юг (4500086154) (Брюхов Ю.Д.))

Описание границ смежных землепользователей:
 - от точки 1 до точки 1 - земли в государственной или муниципальной собственности, права на которые не разграничены;
 - от точки 4 до точки 4 - земли в государственной или муниципальной собственности, права на которые не разграничены;



1:1000

Условные обозначения:

-  - предполагаемые к использованию земли;
-  - существующая часть границы, имеющиеся в ЕГРН сведения о которой достаточны для определения ее местоположения;
-  - граница кадастрового квартала;
-  - характерная точка границы испрашиваемого земельного участка;
-  - границы зон, с особыми условиями использования территории внесенные в ЕГРН;

| Координаты характерных точек МСК-59 | | |
|--|-----------|------------|
| № | X | Y |
| 1 | 486107,80 | 2227055,84 |
| 2 | 486088,96 | 2227084,08 |
| 3 | 486089,13 | 2227079,51 |
| 1 | 486107,80 | 2227055,84 |
| 4 | 486088,26 | 2227103,63 |
| 5 | 486177,37 | 2227179,94 |
| 6 | 486173,81 | 2227184,53 |
| 7 | 486115,05 | 2227139,19 |
| 8 | 486087,87 | 2227114,37 |
| 4 | 486088,26 | 2227103,63 |

Заявитель:

Субботин О.А.